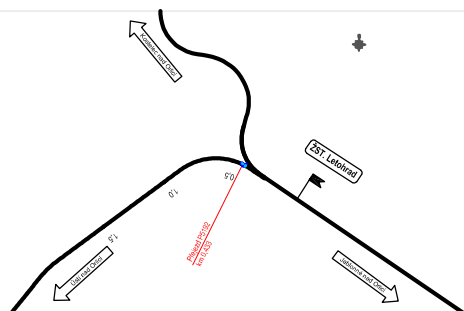




Orientační schéma:





Razítko oprávněné osoby:

Podpis:

Datum:

Revize:	Datum:	Popis:	Kontroloval:
P01	18.01.2022	První dílčí odevzdání	Ing. Emil Špaček

Stavebník/Investor:	Správa železnic, státní organizace	 SPRÁVA ŽELEZNIC
Adresa:	Dlážděná 1003/7, 110 00 Praha 1	
Zástupce investora:	Stavební správa východ	
Adresa:	Nerudova 773/1, 779 00 Olomouc	

<p>Zhotovitel stavby:</p> <p>Adresa:</p> <p>Kontakt:</p>	<p>SAGASTA s.r.o.</p> <p>Novodvorská 1010/14, 142 00, Praha 4 - Lhotka</p> <p>T: +420 261 344 100</p> <p>E: info@sagasta.cz</p> <div data-bbox="1013 1120 1382 1196">  </div>		
<p>Zhotovitel objektu:</p> <p>Adresa:</p> <p>Kontakt:</p>	<p>PROGI s.r.o.</p> <p>Žukovova 79/60, 400 03, Ústí nad Labem</p> <p>T: +420 411 198 004</p> <p>E: projekce@progi.cz</p>		
<p>Hlavní projektant (HIP):</p> <p>Ing. Emil Špaček</p>	<p>Specialista:</p> <p>Ing. Marek Guspan</p>	<p>Odpovědný projektant:</p> <p>Ing. Petr Vodňanský</p>	<p>Zpracovatel:</p> <p>Helena Zahradníková</p>

Název stavby/akce: <div style="text-align: center;"> Doplnění závor na přejezdu v km 0,433 (P5192) trati Letohrad - Ústí nad Orlicí </div>		Označení (S-kód): S 622000953
		Označení zhotovitele: 121 053
Název části:	Geodetická dokumentace	
Název objektu:	Označení části: N.1.5 Označení objektu/komplexu:	
Název přílohy:	Koordinační vytyčovací výkres	
Název dílčí části přílohy:	Číslo přílohy: 4 000 Paré:	
Kraj: Pardubický	Katastrální území: Letohrad, Kunčice u Letohradu	TUDU: 1591 02 Letohrad - Lanšperk
Stupeň dokumentace:		
DSP + PDPS	Datum zpracování: 04/2022	Formáty:
Měřítka:		

S-kód:										Stupeň dokumentace:					Část:					Objekt:										Podobjekt:			Příloha:			Revize:											
S	6	2	2	0	0	0	5	9	3	-	P	D	P	S	-	N	1	5	X	X	-	X	X	X	X	X	X	X	X	X	X	X	X	-	X	X	-	4	-	X	X	X	X	-	P	0	1

DOKUMENTACI LZE UŽÍVAT POUZE VE SMYSLU PŘÍSLUŠNÉ SMLOUVY O DÍLO, VÝKRES, ČI JEHO ČÁST, MŮŽE BÝT KOPÍROVÁN NEBO JINÝM ZPŮSOBEM ROZŠÍŘOVÁN POUZE PO PŘEDCHOZÍM SOUHLASU SAGASTA, s.r.o.